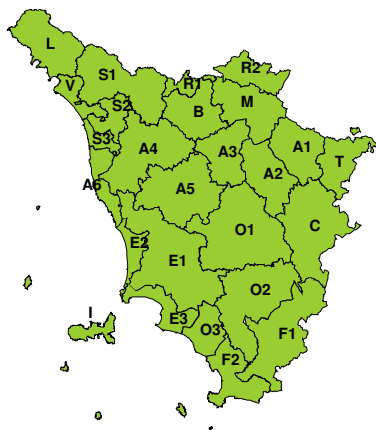


**BOLLETTINO DI VALUTAZIONE DELLE CRITICITÀ**Emissione di **Domenica, 15 Febbraio 2026**, ore 12.43**Domenica, 15 Febbraio 2026****Lunedì, 16 Febbraio 2026****AREE INTERESSATE:**

A1-Arno-Casentino
 A2-Arno-Valdarno Sup.
 A3-Arno-Firenze
 A4-Valdarno Inf.
 A5-Valdelsa-Valdera

A6-Arno-Costa

B-Bisenzio e Ombr. Pt
 C-Valdichiana

E1-Etruria

E2-Etruria-Costa Nord
E3-Etruria-Costa Sud
F1-Fiora e Alb.
F2-Fiora e Alb.-Costa e G
I-Isole

L-Lunigiana
 M-Mugello-Val di Sieve
 O1-Ombr. Gr-Alto

O2-Ombr. Gr-Medio**O3-Ombr. Gr-Costa****R1-Reno****R2-Romagna-Toscana**

S1-Serchio-Garf.-Lima
 S2-Serchio-Lucca
 S3-Serchio-Costa
 T-Valtiberina
 V-Versilia

Legenda criticità: VERDE, GIALLO, ARANCIONE, ROSSO**PROVINCE INTERESSATE:** FIRENZE, GROSSETO, LIVORNO, PISA, PISTOIA, PRATO, SIENA**FENOMENI PREVISTI**

oggi, domenica, breve rimonta intercyclonica con profondo minimo sul basso Adriatico e un nuovo minimo che andrà formandosi in serata sul Golfo di Genova. Domani, lunedì, transito di una rapida e modesta perturbazione accompagnata da sostenuti venti occidentali.

PIOGGIA: Domani, lunedì, piogge sparse, generalmente deboli o al più moderate, inizialmente sul centro nord, nel pomeriggio su quelle centro orientali e parte di quelle meridionali; esaurimento dei fenomeni in serata. Cumulati medi non significativi, massimi fino a 20-30 mm, più probabili tra le province di Firenze, Arezzo, Siena, Metallifere e attorno al M. Amiata, fino a 10-20 mm sulle altre zone, in particolare quelle interne, poco significativi sul nord ovest.

VENTO: Nel pomeriggio di oggi, domenica, venti da nord est con forti raffiche sui rilievi centro meridionali e allo sbocco delle valli appenniniche; attenuazione serale e nuova rotazione a sud ovest. Domani, lunedì, forti venti occidentali (inizialmente Libeccio, poi Maestrale) su Arcipelago, gran parte delle zone costiere e colline limitrofe e sottovento all'Appennino (versanti orientali).

MARE: moto ondoso in progressivo aumento fino a molto mosso lungo tutte le coste e localmente agitato al largo.

DESCRIZIONE DELLE CRITICITÀ PREVISTE:

Sulla base delle previsioni meteorologiche odierne e delle valutazioni dei possibili effetti al suolo effettuate, si prefigurano i seguenti scenari di criticità:



ZONE DI ALLERTA	RISCHIO	TEMPI	CRITICITA'
E2, I	MAREGGIATE	dalle ore 13.00 Lunedì, 16 Febbraio 2026 alle ore 23.59 Lunedì, 16 Febbraio 2026	GIALLO
A6, R1, R2	VENTO	dalle ore 09.00 Lunedì, 16 Febbraio 2026 alle ore 14.00 Lunedì, 16 Febbraio 2026	GIALLO
E1, E2, E3, F1, F2 I, O2, O3	VENTO	dalle ore 13.00 Lunedì, 16 Febbraio 2026 alle ore 23.59 Lunedì, 16 Febbraio 2026	GIALLO

DESCRIZIONE DEGLI SCENARI DI EVENTO PREVISTI**MAREGGIATE**

Criticità Giallo: Sono possibili fenomeni occasionalmente pericolosi per l'incolumità delle persone, in grado di causare disagi e danni a carattere locale.

Sono possibili localizzati e temporanei problemi ai tratti stradali a ridosso della battigia con localizzate interruzioni della viabilità. Sono possibili problemi o danneggiamenti agli stabilimenti balneari e alle attività marittime. Sono possibili ritardi nei collegamenti marittimi. Si possono verificare situazioni di locale pericolo per la balneazione, per la navigazione da diporto e per le attività sportive.

VENTO

Criticità Giallo: Sono possibili fenomeni occasionalmente pericolosi per l'incolumità delle persone, in grado di causare disagi e danni a carattere locale.

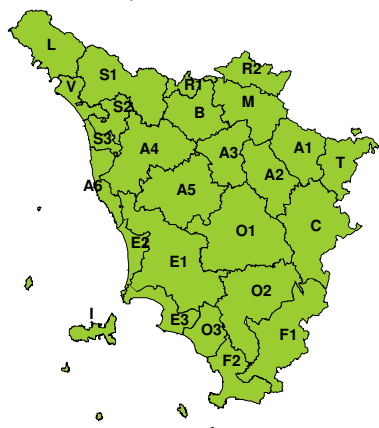
Sono possibili isolate rotture di rami e/o caduta di alberi, caduta di tegole e cornicioni, localizzati danni alle strutture provvisorie, con trasporto di materiale vario.

Sono possibili localizzati problemi alla circolazione stradale in particolare su viadotti e ponti, con temporanee interruzioni della viabilità. Sono possibili occasionali disagi dovuti a ritardi o cancellazioni dei collegamenti terrestri, ferroviari, aerei e marittimi.

Sono possibili occasionali problemi alle reti di distribuzione di servizi (tra cui telefonia ed elettricità) con temporanee interruzioni dei servizi.

RISCHIO IDROGEOLOGICO-IDRAULICO RETICOLO MINORE

Domenica, 15 Febbraio 2026



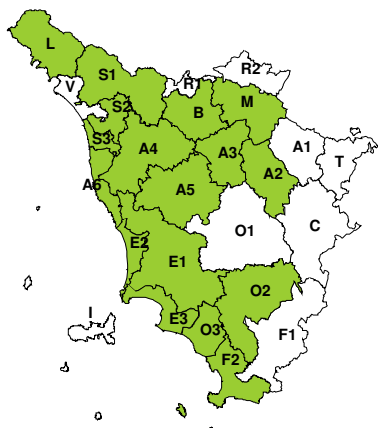
Lunedì, 16 Febbraio 2026



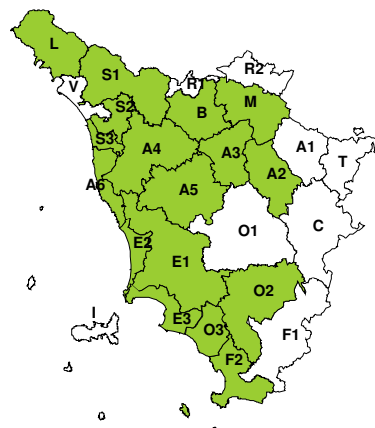


RISCHIO IDRAULICO RETICOLO PRINCIPALE

Domenica, 15 Febbraio 2026

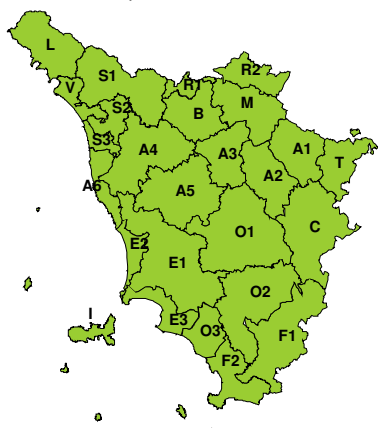


Lunedì, 16 Febbraio 2026



TEMPORALI FORTI CON RISCHIO IDROGEOLOGICO-IDRAULICO RETICOLO MINORE

Domenica, 15 Febbraio 2026



Lunedì, 16 Febbraio 2026

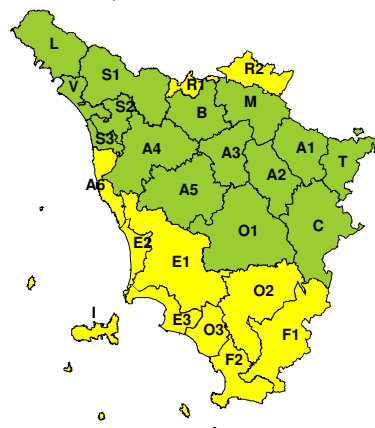


RISCHIO VENTO

Domenica, 15 Febbraio 2026



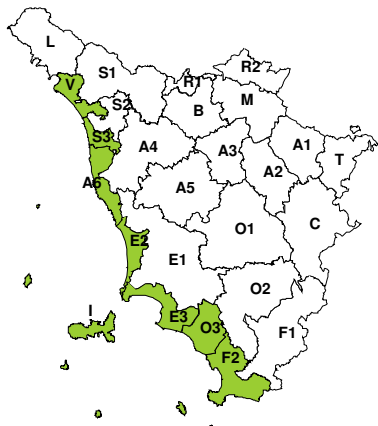
Lunedì, 16 Febbraio 2026



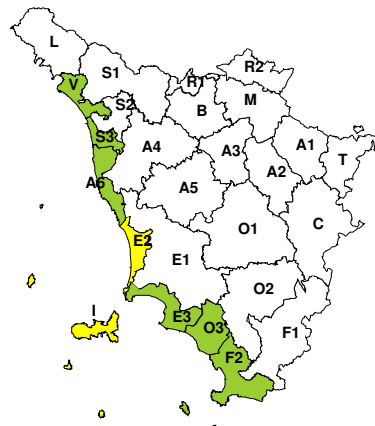


RISCHIO MAREGGIATE

Domenica, 15 Febbraio 2026

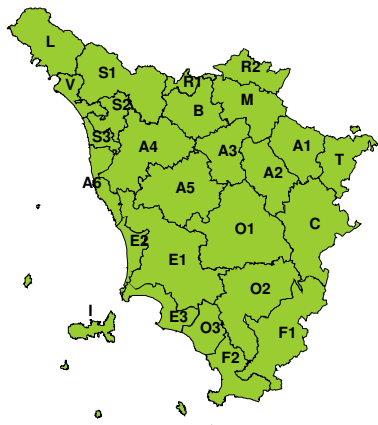


Lunedì, 16 Febbraio 2026



RISCHIO NEVE

Domenica, 15 Febbraio 2026

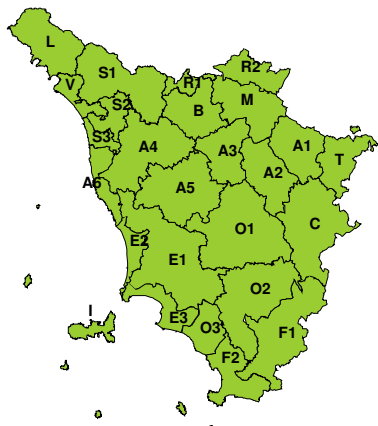


Lunedì, 16 Febbraio 2026



RISCHIO GHIACCIO

Domenica, 15 Febbraio 2026



Lunedì, 16 Febbraio 2026

