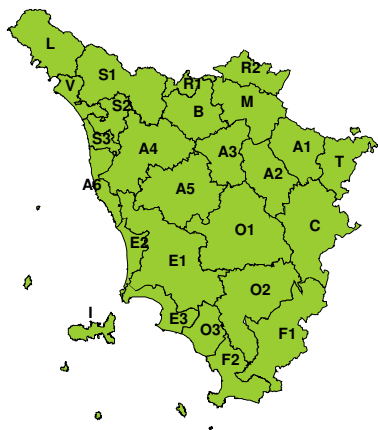
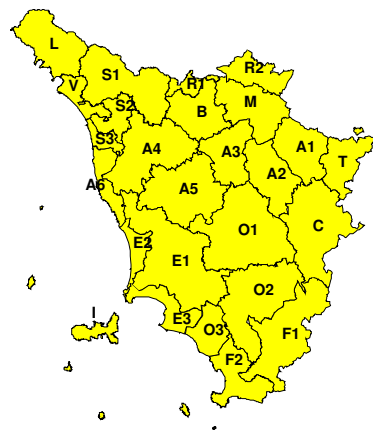


**BOLLETTINO DI VALUTAZIONE DELLE CRITICITA'**Emissione di **Mercoledì, 18 Febbraio 2026**, ore 12.48**Mercoledì, 18 Febbraio 2026****Giovedì, 19 Febbraio 2026****AREE INTERESSATE:**

- |                         |                             |                         |
|-------------------------|-----------------------------|-------------------------|
| ■ A1-Arno-Casentino     | ■ E2-Etruria-Costa Nord     | ■ O3-Omr. Gr-Costa      |
| ■ A2-Arno-Valdarno Sup. | ■ E3-Etruria-Costa Sud      | ■ R1-Reno               |
| ■ A3-Arno-Firenze       | ■ F1-Fiora e Alb.           | ■ R2-Romagna-Toscana    |
| ■ A4-Valdarno Inf.      | ■ F2-Fiora e Alb.-Costa e G | ■ S1-Serchio-Garf.-Lima |
| ■ A5-Valdelsa-Valdera   | ■ I-Isole                   | ■ S2-Serchio-Lucca      |
| ■ A6-Arno-Costa         | ■ L-Lunigiana               | ■ S3-Serchio-Costa      |
| ■ B-Bisenzio e Ombr. Pt | ■ M-Mugello-Val di Sieve    | ■ T-Valtiberina         |
| ■ C-Valdichiana         | ■ O1-Omr. Gr-Alto           | ■ V-Versilia            |
| ■ E1-Etruria            | ■ O2-Omr. Gr-Medio          |                         |

**Legenda criticità:** VERDE, ■ GIALLO, ● ARANCIONE, ▲ ROSSO**PROVINCE INTERESSATE:** AREZZO, FIRENZE, GROSSETO, LIVORNO, LUCCA, MASSA-CARRARA, PISA, PISTOIA, PRATO, SIENA**FENOMENI PREVISTI**

alta pressione, ma avvicinamento di una rapida perturbazione atlantica il cui fronte freddo è previsto transitare nella mattina di domani, giovedì.

**PIOGGIA:** oggi, mercoledì, deboli piogge sulle zone settentrionali (in particolare nord-ovest). Cumulati medi e massimi non significativi.

Domani, giovedì, precipitazioni diffuse, inizialmente sulla provincia di MS e sull'Appennino Tosco-Emiliano ma in trasferimento alle altre zone in mattinata. Possibili rovesci e locali temporali. Nel pomeriggio-sera residue precipitazioni, isolate-sparse, anche a carattere di rovescio o isolato temporale. In questa fase le precipitazioni saranno più probabili sulle zone interne e sulla costa centro-meridionale.

Cumulati medi significativi sulle aree L, S1 con massimi fino a abbondanti (in particolare rilievi).

Cumulati medi significativi su V, S2, B, R1, R2, M, A1, T con massimi fino a localmente abbondanti (in particolare rilievi).

Cumulati medi significativi su S3, A3, A2, A6, A4, C, E2, E1, E3, O3 con massimi non abbondanti.

Altrove medi non significativi e massimi non abbondanti.

Nei temporali intensità orarie massime fino a forti.

**TEMPORALI:** domani, giovedì, possibili temporali a carattere sparso. Forti colpi di vento e temporali a carattere occasionale.

**VENTO:** domani, giovedì, dalla mattina ed a partire dalle zone costiere, venti in rotazione a Ponente ed in rinforzo su tutta la regione. Fino al tardo pomeriggio possibili raffiche fino a 50-70 km/h in pianura, 70-90 km/h in collina, sulla costa centro-meridionale e sull'Arcipelago e 80-100 km/h in montagna (localmente superiori sui crinali) e sui versanti emiliano-romagnoli dell'Appennino.

**MARE:** domani, giovedì, dal pomeriggio-sera mare agitato sulla costa centro-settentrionale e sull'Arcipelago a nord



dell'Elba.

**DESCRIZIONE DELLE CRITICITÀ PREVISTE:**

Sulla base delle previsioni meteorologiche odierne e delle valutazioni dei possibili effetti al suolo effettuate, si prefigurano i seguenti scenari di criticità:

ZONE DI ALLERTA	RISCHIO	TEMPI	CRITICITA'
<b>A1, B, L, M, R1 R2, S1, S2, T, V</b>	IDROGEOLOGICO IDRAULICO RETICOLO MINORE	dalle ore 00.00 Giovedì, 19 Febbraio 2026 alle ore 18.00 Giovedì, 19 Febbraio 2026	<b>GIALLO</b>
<b>A6, E2, I, S3, V</b>	MAREGGIATE	dalle ore 15.00 Giovedì, 19 Febbraio 2026 alle ore 23.59 Giovedì, 19 Febbraio 2026	<b>GIALLO</b>
<b>A1, A2, A3, A4, A5 A6, B, C, E1, E2 E3, F1, F2, I, L M, O1, O2, O3, R1 R2, S1, S2, S3, T V</b>	VENTO	dalle ore 07.00 Giovedì, 19 Febbraio 2026 alle ore 18.00 Giovedì, 19 Febbraio 2026	<b>GIALLO</b>

**DESCRIZIONE DEGLI SCENARI DI EVENTO PREVISTI****IDROGEOLOGICO****IDRAULICO RETICOLO MINORE**

**Criticità Giallo:** Possibilità di innesco di frane superficiali/colate rapide di detriti o fango in bacini di dimensioni limitate e ruscellamenti superficiali anche con trasporto di materiale con conseguenti possibili danni localizzati alle infrastrutture, edifici e attività agricole, cantieri, insediamenti civili e industriali esposti; possibile innalzamento dei livelli idrometrici dei corsi d'acqua minori, con inondazioni delle aree limitrofe, anche per effetto di criticità locali (tombature, restringimenti, occlusioni delle luci dei ponti, ecc); possibile scorrimento superficiale delle acque nelle strade con fenomeni di rigurgito dei sistemi di smaltimento delle acque piovane e con possibile tracimazione e coinvolgimento delle aree urbane depresse, dei locali interrati e di quelli posti a pian terreno lungo le vie potenzialmente interessate da deflussi idrici; possibili temporanee interruzioni della rete stradale e/o ferroviaria in prossimità di impluvi, canali, zone depresse (sottopassi, tunnel, avvallamenti stradali, etc.) e a valle di porzioni di versante interessate da fenomeni franosi; possibili limitati danni alle opere idrauliche di difesa delle sponde, alle attività agricole, ai cantieri, agli insediamenti civili e industriali in alveo; possibili criticità connesse a localizzate cadute massi.

**MAREGGIATE**

**Criticità Giallo:** Sono possibili fenomeni occasionalmente pericolosi per l'incolumità delle persone, in grado di causare disagi e danni a carattere locale.

Sono possibili localizzati e temporanei problemi ai tratti stradali a ridosso della battigia con localizzate interruzioni della viabilità. Sono possibili problemi o danneggiamenti agli stabilimenti balneari e alle attività marittime. Sono possibili ritardi nei collegamenti marittimi. Si possono verificare situazioni di locale pericolo per la balneazione, per la navigazione da diporto e per le attività sportive.

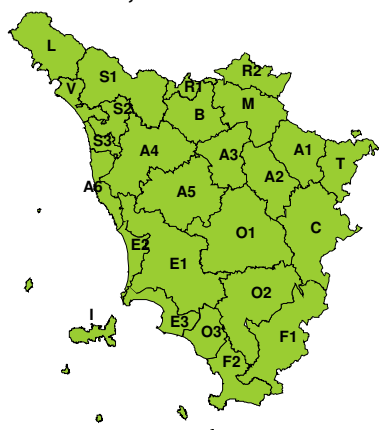
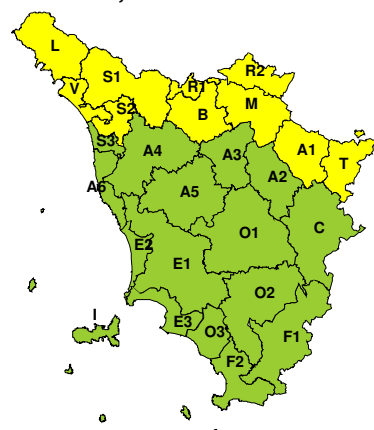
**VENTO**

**Criticità Giallo:** Sono possibili fenomeni occasionalmente pericolosi per l'incolumità delle persone, in grado di causare disagi e danni a carattere locale.

Sono possibili isolate rotture di rami e/o caduta di alberi, caduta di tegole e cornicioni, localizzati danni alle strutture provvisorie, con trasporto di materiale vario.

Sono possibili localizzati problemi alla circolazione stradale in particolare su viadotti e ponti, con temporanee interruzioni della viabilità. Sono possibili occasionali disagi dovuti a ritardi o cancellazioni dei collegamenti terrestri, ferroviari, aerei e marittimi.

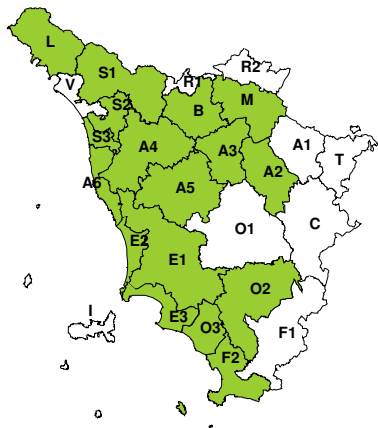
Sono possibili occasionali problemi alle reti di distribuzione di servizi (tra cui telefonia ed elettricità) con temporanee interruzioni dei servizi.

**RISCHIO IDROGEOLOGICO-IDRAULICO RETICOLO MINORE****Mercoledì, 18 Febbraio 2026****Giovedì, 19 Febbraio 2026**

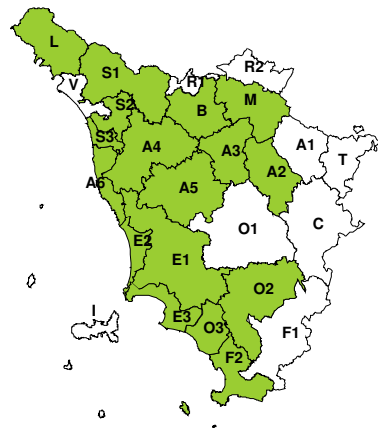


### RISCHIO IDRAULICO RETICOLO PRINCIPALE

**Mercoledì, 18 Febbraio 2026**

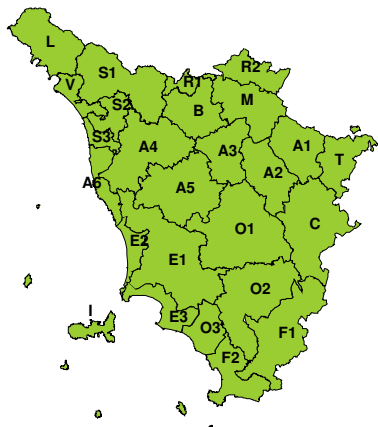


**Giovedì, 19 Febbraio 2026**



### TEMPORALI FORTI CON RISCHIO IDROGEOLOGICO-IDRAULICO RETICOLO MINORE

**Mercoledì, 18 Febbraio 2026**



**Giovedì, 19 Febbraio 2026**

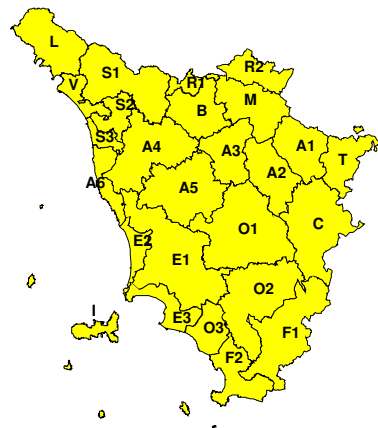


### RISCHIO VENTO

**Mercoledì, 18 Febbraio 2026**



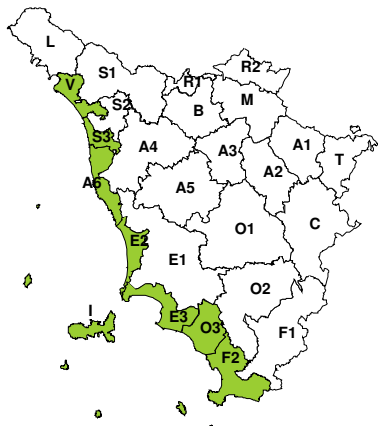
**Giovedì, 19 Febbraio 2026**



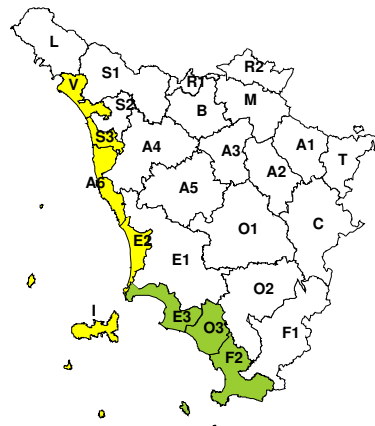


## RISCHIO MAREGGIATE

**Mercoledì, 18 Febbraio 2026**



**Giovedì, 19 Febbraio 2026**



## RISCHIO NEVE

**Mercoledì, 18 Febbraio 2026**

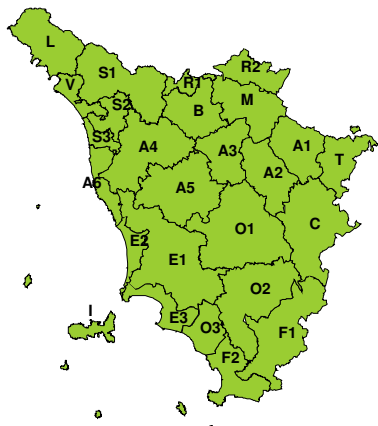


**Giovedì, 19 Febbraio 2026**



## RISCHIO GHIACCIO

**Mercoledì, 18 Febbraio 2026**



**Giovedì, 19 Febbraio 2026**

